

# Travaux d'infrastructures 2026

Rues De Lanaudière et Lavaltrie Sud

Séance d'information | 25 mars 2026



# **Ordre du jour**

**1** Notre équipe

**2** Mise en contexte

**3** Localisation des travaux

**4** Objectifs des travaux

**5** Aménagements projetés

**6** Échéancier du chantier

**7** Impacts des travaux

**8** Chemins de détour

**9** Communications

**?** Période de questions

# | 1. Notre équipe

## Membres de l'équipe de projet

- **Benjamin Rouette**, directeur, Travaux publics et services techniques;
- **Gilles Tremblay**, coordonnateur, Travaux publics et services techniques (*responsable du chantier*);
- **Marie-Claude Gagnon**, directrice, Hydro-Joliette;
- **Carl Gauthier**, directeur, Incendies;
- **Dave Roy**, directeur, Affaires socio-économiques et de l'aménagement du territoire;
- **Amélie Huneault**, directrice, Communications, affaires publiques et relations avec les citoyens.

## 2. Mise en contexte

Remplacement des réseaux d'aqueduc et d'égouts combinés par de nouvelles conduites d'aqueduc, d'égout pluvial et d'égout sanitaire.

### Faits saillants :

- conduites datant des années 1911 (De Lanaudière) et 1918 (Lavaltrie Sud);
- tuyau de grès vitrifié.



# 3. Localisation des travaux

## Rue De Lanaudière

- Entre les rues Saint-Barthélemy Sud et Beaudry Sud

## Rue Lavaltrie Sud

- Entre les rues De Lanaudière et Monseigneur-Forbes

 Zone de travaux



# | 4. Objectifs des travaux

1. **Renouveler les conduites** d'aqueduc et d'égout sanitaire

2. **Ajouter un réseau** d'égout pluvial suivant les normes d'aujourd'hui

3. **Sécuriser le transport** actif

4. **S'adapter aux changements** climatiques

# 5. Aménagement projeté Rue De Lanaudière

## Entre les rues Saint-Barthélemy Sud et Beaudry Sud

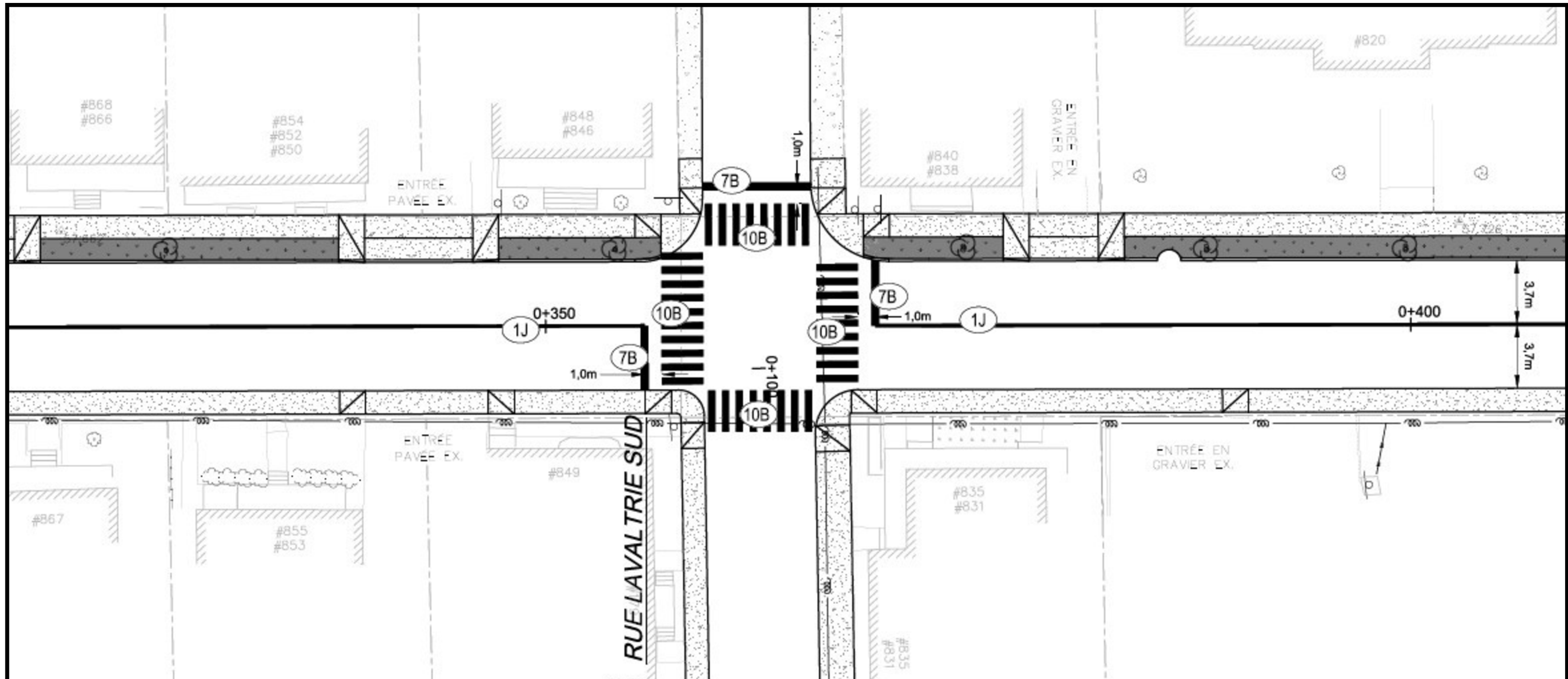
- Trottoir côté Nord-Ouest séparé de la rue pour augmenter la sécurité des piétons;
- ajout de banquettes gazonnées avec plantation d'arbres;
  - 51 nouveaux arbres;
  - 3 arbres existants à protéger;
  - 2 arbres privés à abattre avec l'accord des propriétaires.
- diminution de la largeur de la rue de 1.4m, augmentant ainsi la sécurité aux traverses piétonnes et réduisant la vitesse des voitures;
- stationnements sur rue retirés, les automobilistes sont invités à utiliser les emplacements sur les rues perpendiculaires.



# 5. Aménagement projeté Rue De Lanaudière



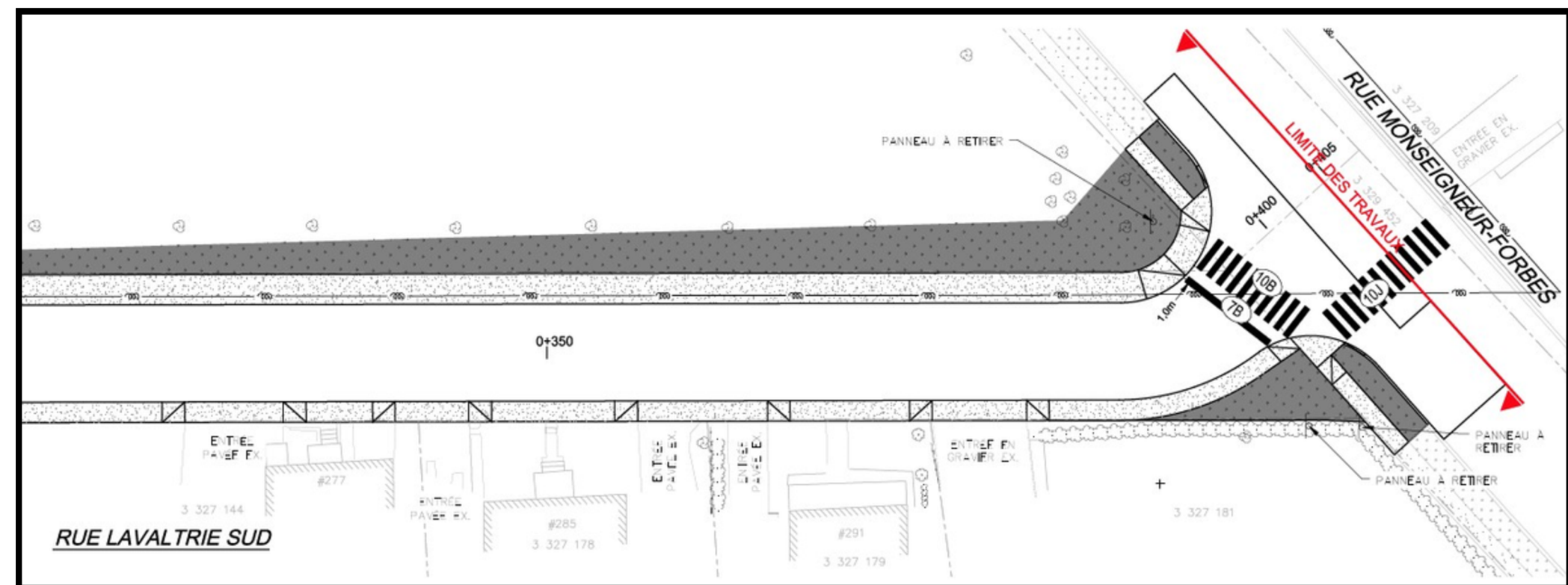
# 5. Aménagement projeté Rue De Lanaudière



# 5. Aménagement projeté Rue Lavaltrie Sud

## Entre les rues De Lanaudière et Monseigneur-Forbes

- Aucune modification pour le trottoir du côté Ouest;
- élargissement et prolongement du trottoir côté Nord-Est;
- stationnements sur rue conservés;
- aucune modification pour la rue.



# | 6. Échéancier



## **25 mars 2026**

- Rencontre citoyenne

## **26 mars 2026**

- Ouverture des soumissions pour déterminer l'entrepreneur

## **30 mars 2026**

- Octroi du contrat à l'entrepreneur

## **Mi-avril 2026**

- Publication de l'échéancier officiel

## **En mai 2026**

- Travaux préliminaires : inspection vidéo des bâtiments, arpentage et mobilisation de l'entrepreneur
- Début des travaux d'excavation par l'entrepreneur et fermeture des rues

## **Fin novembre 2026**

- Fin des travaux

## **Été 2027**

- Dernière couche de pavage

**Heures du chantier :** lundi au vendredi : **7 h à 17 h** (à déterminer selon l'entrepreneur)

# 7. Impacts des travaux



## Électricité/éclairage

Aucune interruption n'est prévue



## Alimentation en eau

Coupures ponctuelles planifiées et annoncées par lettre



## Stationnement

Retrait d'espaces de stationnement sur rue




## Sécurité incendie/services d'urgence

Adaptation prévue




## Piétons

Adaptation prévue (ajout d'un couloir)



## Courrier et colis

Interruption de service à prévoir



## Livraison locale pour les commerces

Adaptation à prévoir

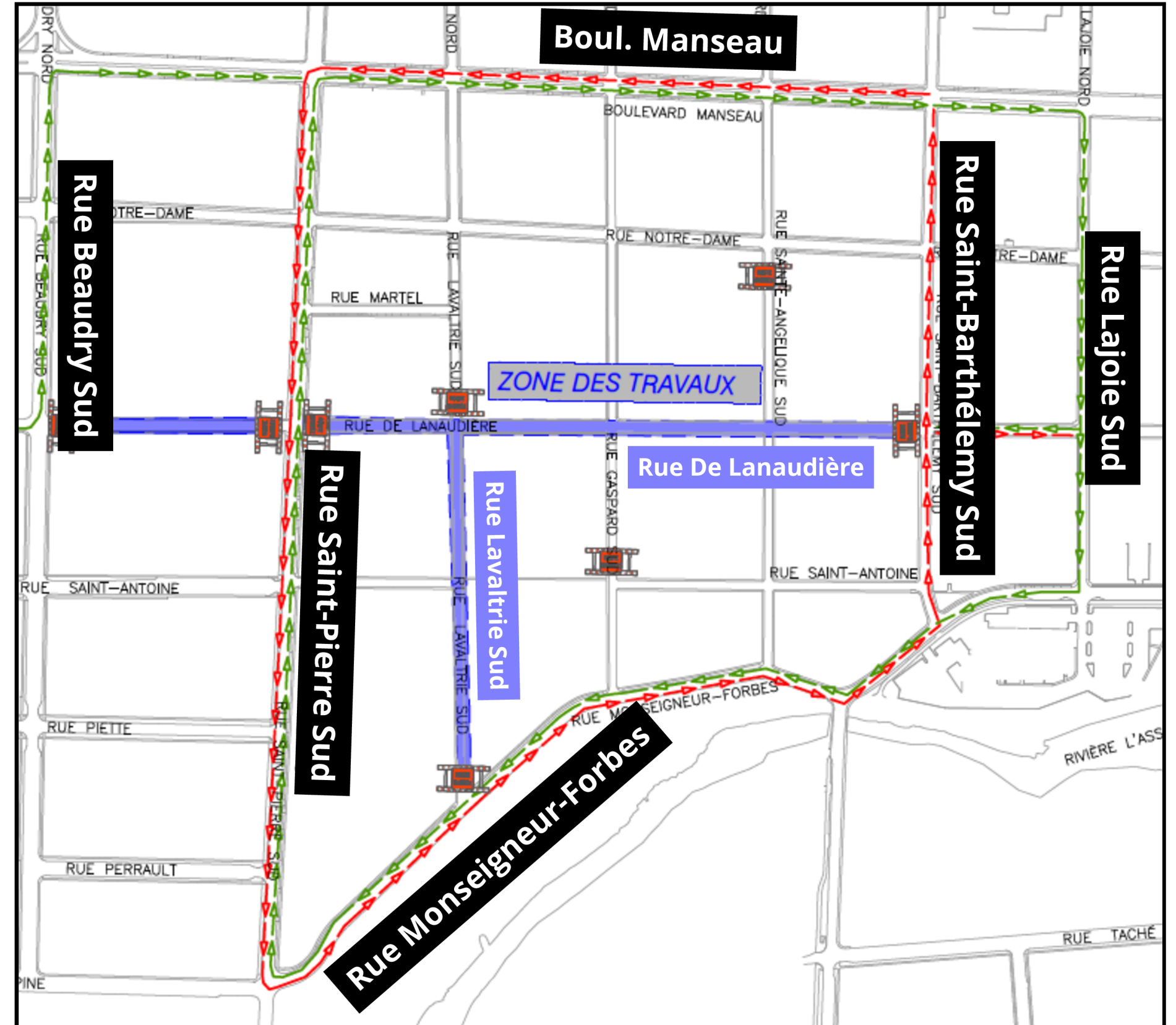



## Collecte des matières résiduelles

Aucune interruption n'est prévue

# 8. Chemins de détour

- Les chemins de détour seront disponibles au **joliette.ca**, dans la section **Travaux et entraves**.



# | 9. Communications

## Informations importantes

- Formulaire à compléter pour tous travaux privés : branchement d'aqueduc et d'égouts, entrées charretières, ajout d'arbre en façade (fourni par la Ville), voiture électrique, etc.;
- aviser les futurs locataires des travaux à venir;
- informer la Ville en cas de déménagement ou de livraison.

## Publications prévues

- Publication de l'échéancier et phasage des travaux (avis de travaux);
- affichage et signalisation municipale.

Pour toutes informations, rendez-vous au **joliette.ca**

# | 9. Communications

## Composition du comité avec participation citoyenne

- Un **citoyen** (riverain aux travaux);
- représentants de l'entrepreneur général;
- représentants de la firme **CIVITAS**;
- représentants de la **Ville de Joliette** (responsable du chantier, des communications, etc.).

## Communications durant les travaux

- Par téléphone au : **3-1-1** et **450 753-8000**;
- par courriel à : **info@ville.joliette.qc.ca**;
- numéro de téléphone d'urgence : **à venir**.

Pour toutes informations, rendez-vous au **[joliette.ca](http://joliette.ca)**

The background features a stylized map of Joliette, Quebec, with various colored blocks representing buildings and streets. A large green area with a grid pattern is overlaid on the right side of the map. The text is positioned on the green area.

# Questions? Commentaires?

**Pour nous joindre**

**[info@ville.joliette.qc.ca](mailto:info@ville.joliette.qc.ca) | 450 753-8000**

